


# Öreg Tölgy Erdei Tanösvény



## Köszöntjük az Öreg Tölgy Erdei Tanösvényen!

A Budai hegyek délnyugati lábánál, és a Zsámbéki-medence keleti szélén található tanösvény 2011-ben létesült.

A kiinduló ponttól északi és keleti irányban a Budai-hegység erdős tömbje kerül elő, déli és nyugati irányban pedig a Zsámbéki-medencére nyílik kilátás.

Az útvonal kb. 2,9 km hosszú, a szintkülönbség: 150 m, bejárása kb. 1,5 órát vesz igénybe. Budajenő valamint Telki környékének természeti értékeit mutatja be. A hely bővelkedik természeti látnivalókban, felfedezése, megismerése igazi élményt nyújt kicsiknek és nagyoknak egyaránt. Ehhez a megismeréshez nyújt segítséget a tanösvény.

A tájékozódást útirányjelző oszlopok, és felfestett jelek segítik, a Telki honlapról letölthető térkép és a tanösvény-vezető füzet, pedig bővebb ismeretekhez juttat bennünket.

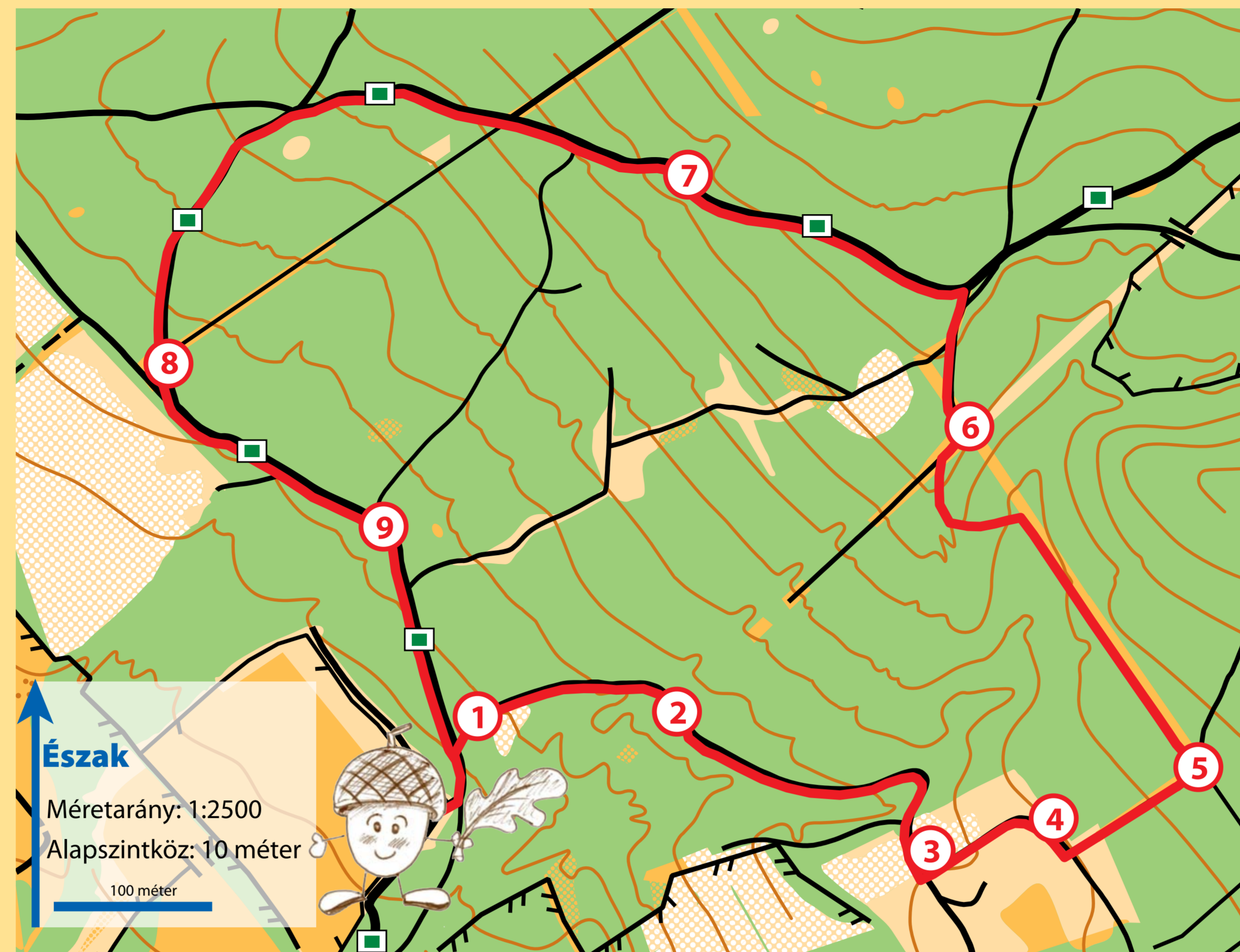
## Fontos tudnivalók

A túlnyomóan erdő borította terület országos természetvédelmi oltalomban részesül, része az 1978-ban alakult Budai Tájvédelmi Körzetnek, valamint az EU közösségi jelentőségű ökológiai hálózatának, a Natura 2000 hálózatnak.

Az erdő-, és a vadállomány vagyonkezelője a Pilisi Parkerdő Zrt., természetvédelmi kezelője Duna-Ipoly Nemzeti Park Igazgatóság.

Fel kell készülni arra, hogy az erdőben nincs kijelölt szemétyűjtő, ezért kérjük, vigye haza a szemétét, és dobja az otthoni szelektív gyűjtőbe!

Ne feledje! Természetvédelmi szempontból kiemelt jelentőségű helyen jár, ezért fokozottan kell vigyázni a természet épségére, nyugalma. Ezért kérjük, ne hagyja el a kitaposott ösvényt, és hangos kiabálással ne zavarja az erdő csendjét, élővilágának nyugalma! Ezzel hozzájárul ahhoz, hogy unokáink is természeti értékekben gazdag, madárdalozó erdőben túrasszanak.



## A tanösvény állomásait tájékoztató táblák és jelzőoszlopok jelölik.

**Állomáshelyek:**  
Indító állomás

1. Az erdő madarai- Odútelep
2. Tölgyeseink növényvilága
3. Félszáraz kaszálórét - Ízeltlábúak
4. Nagyvadak, vadgazdálkodás
5. Erdőgazdálkodás
6. Lejtősztyeppré - Kételtűek, hullók
7. Mész-, és melegkedvelő molyhos tölgyes erdő
8. Öreg tölgy
9. Gombák



Molyhos tölgy Fotó: Halász Antal



Bronzos vargánya Fotó: Halász Antal

## Geológia


A Budai-hegység hazánk egyik legösszetettebb geológiai felépítésű röghegysége. A hegységet alkotó alapkőzet, a mintegy 200 millió évvel ezelőtti, trópusi Thetys-tenger üledékeiből lerakódott triász kori dolomit és dachsteini mészkő. Helyenként találkozhatunk hárshegyi homokkővel is. Jellemző még a jégkorszaki eredetű lösz, amely laza sárgás színű üledékes kőzet, jól megfigyelhető az utak, vízmosások oldalában. A hegység felszíne aprólékosan tagolt, sok a meredek sziklafal, sziklatorony, szurdokvölgy, horhos, sasbérc, zárt medence stb.

A tanösvény által érintett területen, a lombhullató erdők alatt, löszön képződött barna erdei talaj alakult ki. A táj vízhálózata ritka, szegényes, főleg a szerkezeti vonalokhoz igazodó időszakos vízfolyásokból áll.


A sokféle kőzetnek, a gazdag formakincsnek, illetve több tájjal érintkező, központi fekvésének köszönhetően, a Budai-hegység változatos élővilágnak ad otthont, így hazánk egyik legfajgazdagabb területe.



Bíboros kosbor Fotó: Halász Antal



Nagy fakopáncs Fotó: Zsoldos Csaba



Gímszarvas Fotó: Hajdúcsék Zoltán



Tavaszi hérics Fotó: Halász Antal

A tanösvény létrehozásában közreműködött: Telki Önkormányzat, Pilisi Parkerdő Zrt., Duna-Ipoly Nemzeti Park Igazgatóság, Magyar Madártani és Természetvédelmi Egyesület, Óvoda-Iskola Telkiben, Út Európába Alapítvány, KOKUKK Egyesület, Budavidék Zöldút Szövetség

A tanösvény tulajdonosa és fenntartója:  
Telki Önkormányzata 2089. Telki, Petőfi S u 1.  
www.telki.hu Tel: 06-26-372-031

